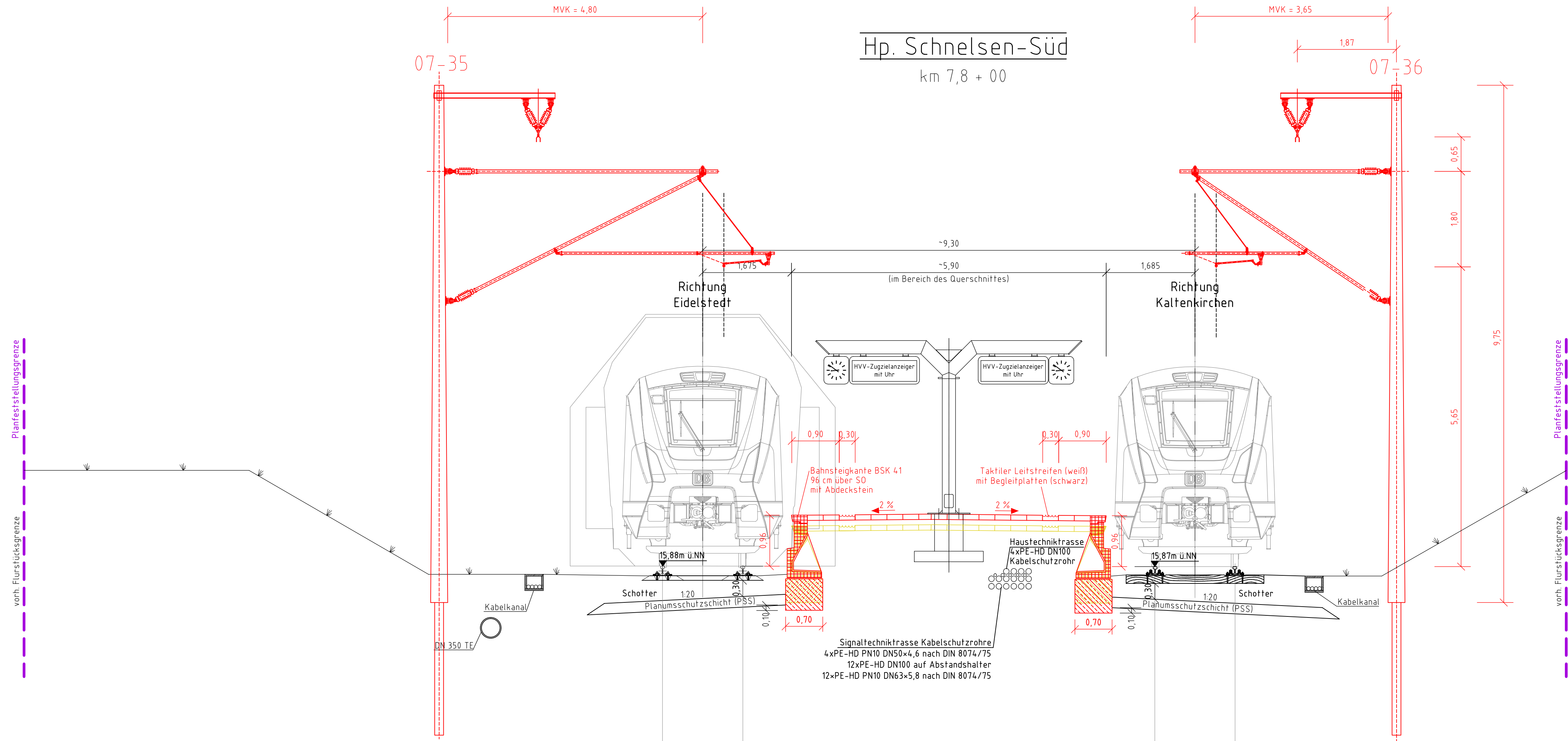
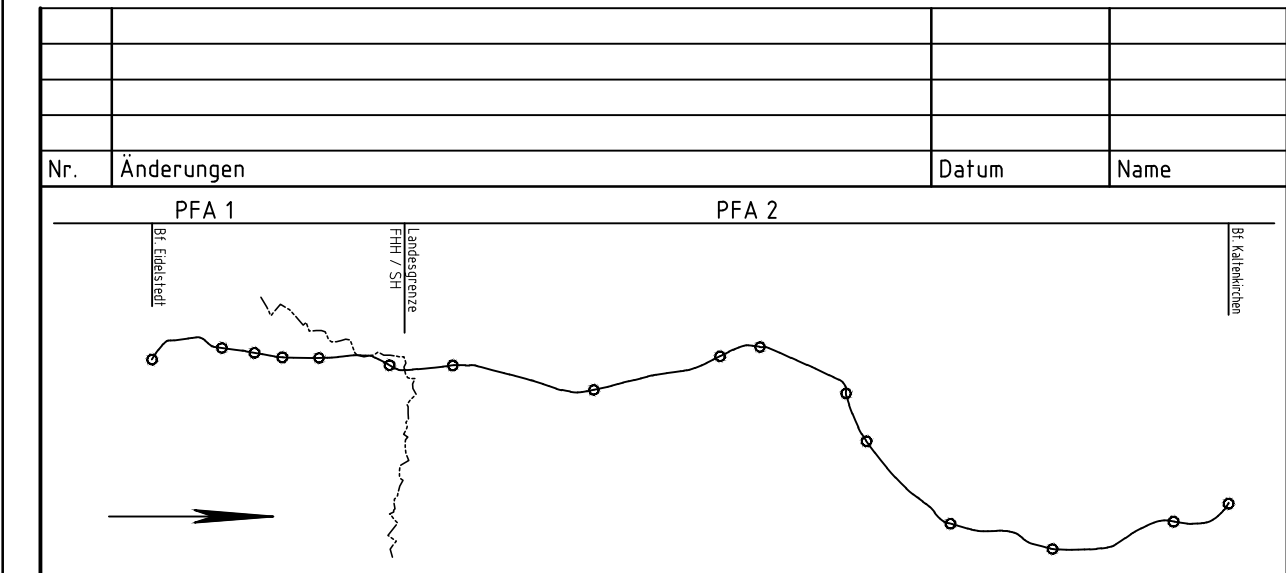


Hp. Schnelsen-Süd  
km 7,8 + 00




- Legende:**
- Bahnanlagen Bestand
  - Bahnanlagen Abbruch
  - Bahnanlagen Neubau
  - Landesgrenze FHH/SH
  - Grundstücksgrenzen
  - Planfeststellungsgrenze
  - Kreisgrenze
  - Gemeindegrenze
  - Gemarkungsgrenze
  - Flurgrenze



**Generalplanung:**  
**Sellhorn**  
 Ingenieurgesellschaft mbH  
 Teilfeld 5, D-20459 Hamburg  
 Tel: +49 (0)40 36 12 01-0, Fax: +49 (0)40 36 12 01-28  
 E-Mail: info@sellhorn-hamburg.de  
 www.sellhorn-hamburg.de

**Planung Fahrleitungsanlage:**  
**spiekermann**  
 consulting engineers  
 Spiekermann GmbH Consulting Engineers  
 Hildesheimer Str. 25  
 30169 Hannover  
 Telefon +49 511 54354-45

**Auftraggeber:**  
**AKN Eisenbahn AG**  
 Rudolf-Diesel-Straße 2  
 24568 Kaltenkirchen



**Baumaßnahme:**  
**Elektrifizierung der AKN - Strecke A1**  
 S21 Eidelstedt - Kaltenkirchen  
 Planfeststellungsabschnitt 1: Eidelstedt - Landesgrenze FHH / SH  
 km 4,8+76 - km 11,1+26

**Planinhalt:**  
**Querschnitt zur Planfeststellung**  
 gem. § 18 AEG  
 Hp. Schnelsen-Süd  
 Gemarkung Schnelsen

Planursprung	Datum	Name	Status	AKN-Abf.A
gezeichnet	01/12		VP EP AP	
geprüft	17.02.2016	Wäbs	X	Streckenkilometer: km 7,8+00
	17.02.2016	Haase		Plannummer: QS 7800
Maßstab:	1:50			