

Schematischer Baugrundschnitt M.d.L. 1:1000 M.d.H. 1:100

Anlage 010185/1/7

Brook-
graben

BS 57/96

BS 41

Brummerskamp /
Eidelstedter Brook

BS 58/96

BS 43

gepl. Haltepunkt
Julius - Leber - Schule

BS 44

BS 59/96

BS 45

BS 46

BS 61/96

BS 63/96

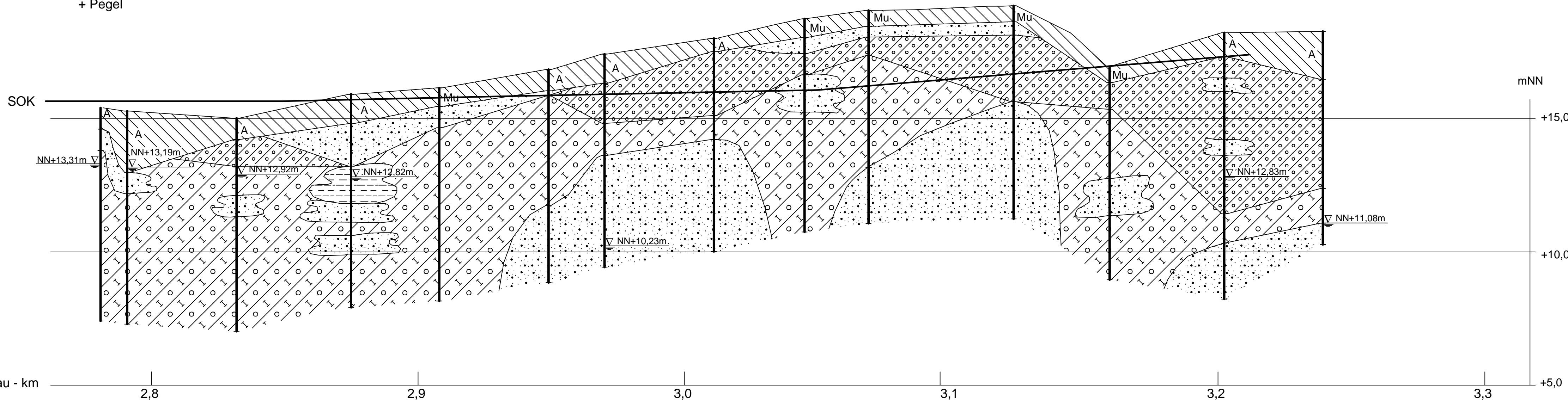
BS 48

BS 65/96

BS 66/96

Halstenbeker
Straße

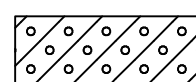
BS 40
+ Pegel



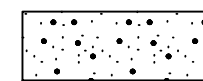
Legende:



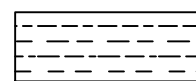
Auffüllung bzw. Mutterboden



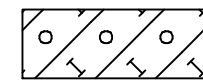
Geschiebelehm



Sand



Beckenton



Geschiebemergel

ANLAGE: 010185/1/7	AKN Eidelstedt Nordabschnitt, Bau - km 2,3+20 bis 3,2+50	ÄNDERUNGEN:
MASSTAB: d.L. 1:1000 d.H. 1:100	Schematischer Baugrundschnitt Bau - km 2,7+80 bis 3,2+50	GES.: Wr
GEZ.: Hampel		DAT.: 19.12.00
DAT.: 23.11.2000		

GRUNDBAUINGENIEURE STEINFELD UND PARTNER GbR
ERDBAULABORATORIUM HAMBURG
22767 HAMBURG - ALTE KÖNIGSTRASSE 3 - TELEFON (040) 389139-0

