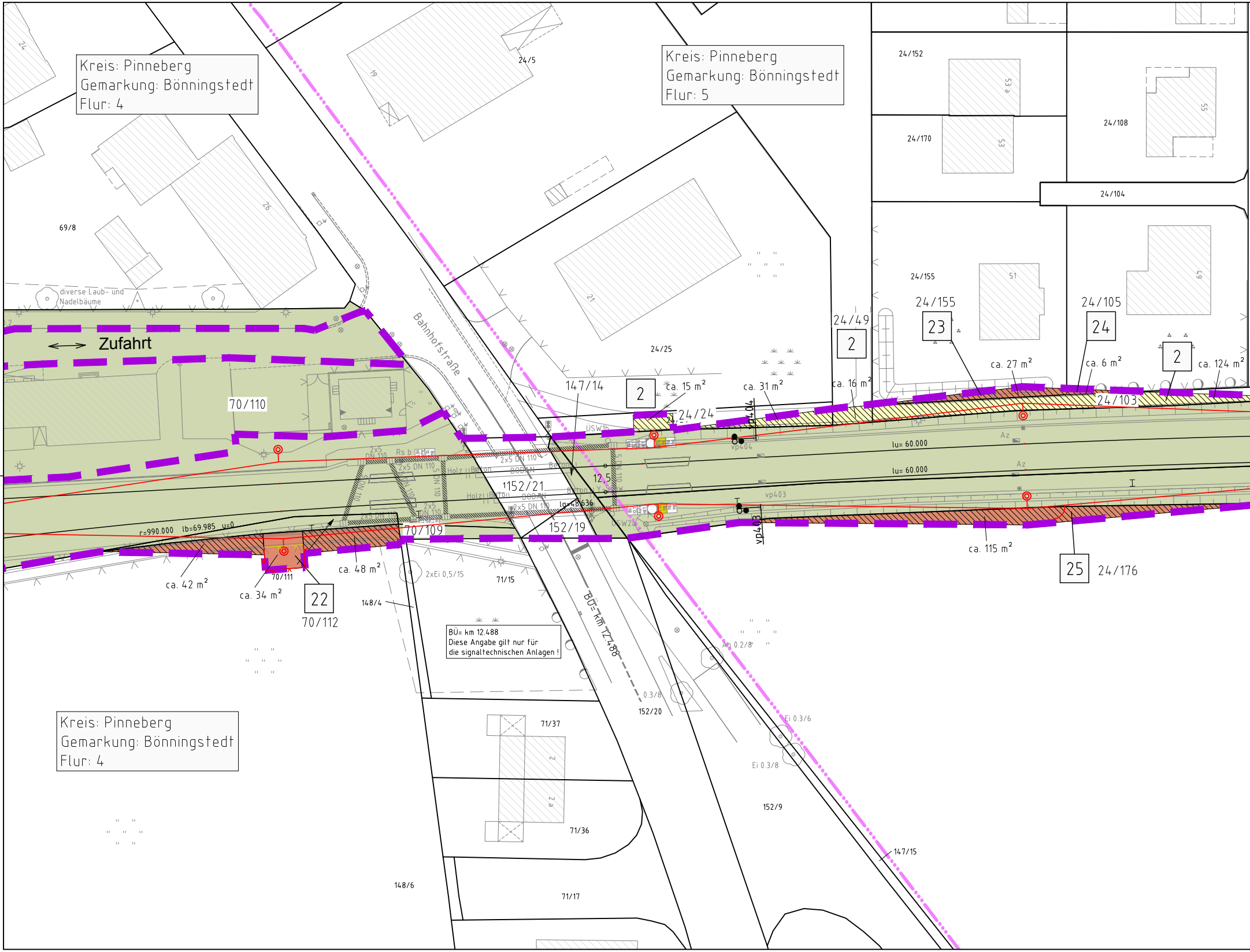
Kreis: Pinneberg
Gemarkung: Bönningstedt
Flur: 4
Kreis: Pinneberg
Gemarkung: Bönningstedt
Flur: 5
Kreis: Pinneberg
Gemarkung: Bönningstedt
Flur: 4
Zufahrt
Bahnhofstraße
diverse Laub- und Nadelbäume
69/8
24/5
24/25
24/152
24/170
24/108
24/104
24/155
24/155
24/105
24/49
24/24
24/103
24/176
70/110
70/109
70/111
70/112
147/14
1152/21
152/19
152/20
152/9
147/15
148/4
148/6
71/15
71/37
71/36
71/17
2
2
2
22
23
24
25
ca. 15 m²
ca. 31 m²
ca. 16 m²
ca. 27 m²
ca. 6 m²
ca. 124 m²
ca. 115 m²
ca. 48 m²
ca. 42 m²
ca. 34 m²
lu= 60.000
lu= 60.000
r=990.000 lb=69.985 u=0
lg=48.636
12,5
vp404
vp403
ÜSW1b
ÜSW2a
2xEi 0,5/15
Ei 0,3/6
Ei 0,3/8
Ah 0,2/8
0,3/8
BÜ= km 12.488
BÜ= km 12.488
Diese Angabe gilt nur für
die signaltechnischen Anlagen !

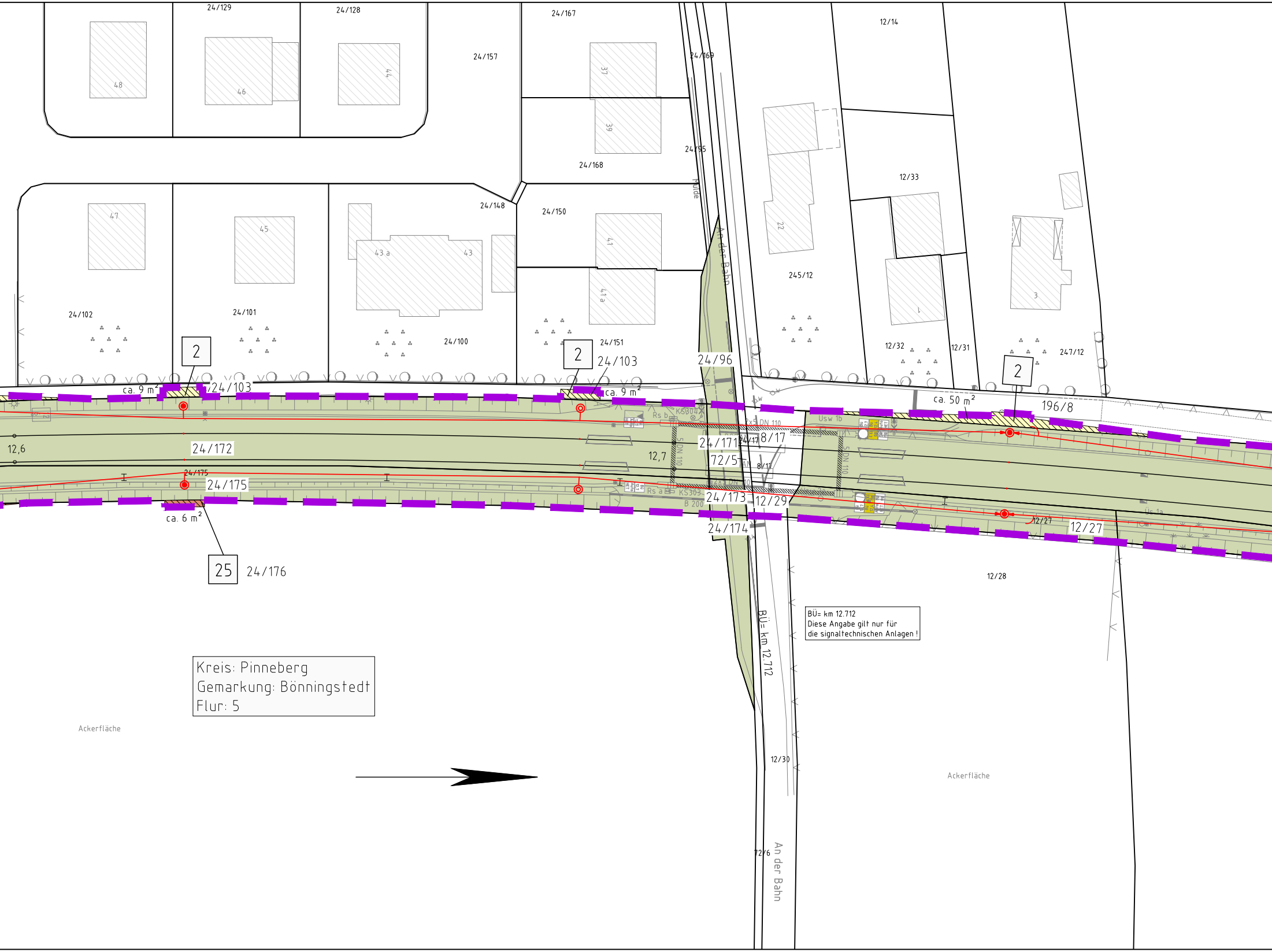
24/129
24/128
24/167
24/157
24/169
12/14
48
46
44
37
39
24/95
24/168
12/33
Mulde
24/148
24/150
47
45
43 a
43
41
22
An der Bahn
41 a
245/12
1
3
24/102
24/101
24/100
24/151
12/32
12/31
247/12
2
24/103
24/96
2
ca. 9 m²
24/103
ca. 9 m²
ca. 50 m²
196/8
Usw 1b
KS804
Rs b
2x5 DN 110
12,6
24/172
24/171
24/17
8/17
5 DN 110
12,7
72/5
8/12
24/175
24/175
Rs a
KS303
B 200
24/173
12/29
12/27
12/27
Us 1a
ca. 6 m²
24/174
25
24/176
12/28
BÜ= km 12.712
12/30
Ackerfläche
Ackerfläche
72/6
An der Bahn

BÜ= km 12.712
Diese Angabe gilt nur für
die signaltechnischen Anlagen !

Kreis: Pinneberg
Gemarkung: Bönningstedt
Flur: 5

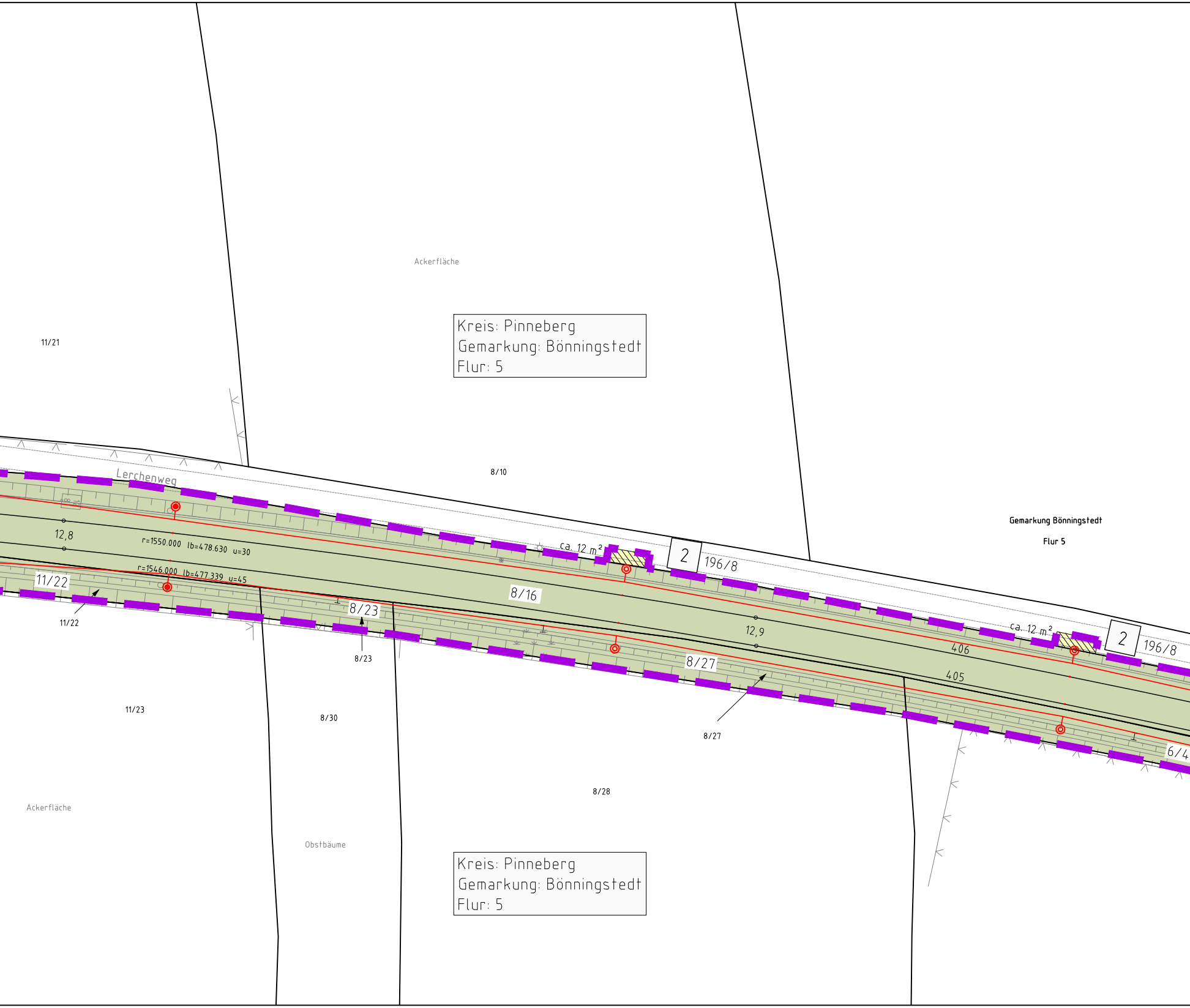
Ackerfläche
Kreis: Pinneberg
Gemarkung: Bönningstedt
Flur: 5
11/21
8/10
Lerchenweg
Gemarkung Bönningstedt
Flur 5
12,8
r=1550.000 lb=478.630 u=30
r=1546.000 lb=477.339 u=45
ca. 12 m²
2
196/8
11/22
8/16
8/23
12,9
406
405
8/27
6/4
11/22
8/23
11/23
8/30
8/27
8/28
Ackerfläche
Obstbäume
Kreis: Pinneberg
Gemarkung: Bönningstedt
Flur: 5

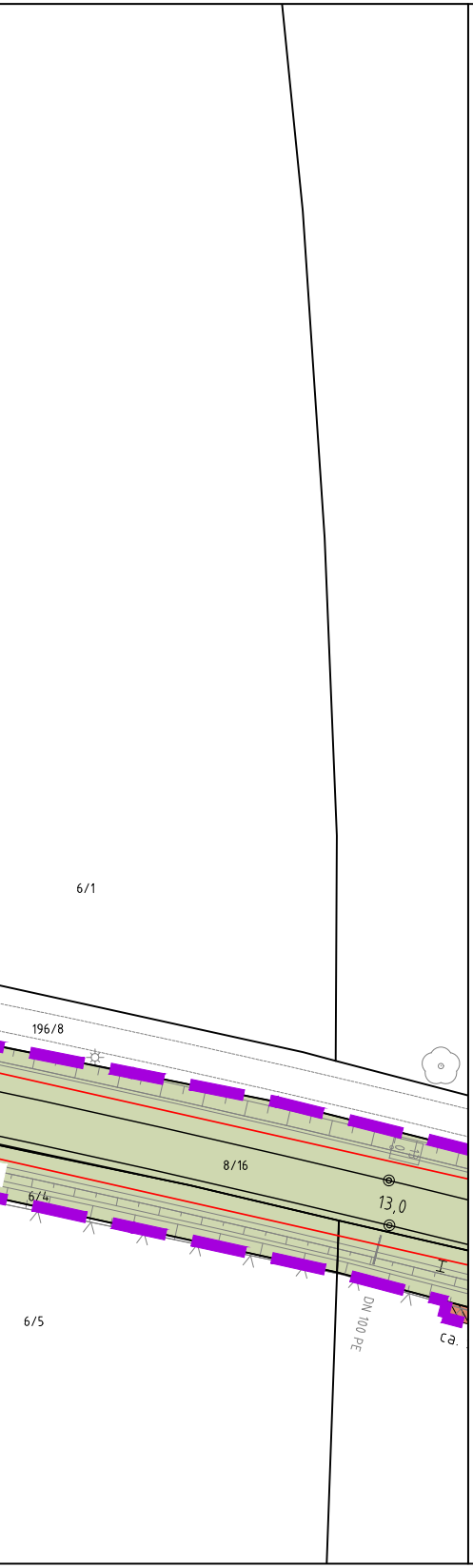
6/1
196/8
8/16
6/4
13,0
6/5
DN 100 PE
ca.

Legende:

—	Bahnanlagen Bestand	▬ ▪ ▬	Landesgrenze FHH/SH
—	Bahnanlagen Abbruch	—	Grundstücksgrenzen
—	Bahnanlagen Neubau	—	Grundstücksgrenzen neu
1	Grunderwerbsverzeichnis-Nr.	▬ ▬ ▬	Planfeststellungsgrenze
🟩	AKN - Flächen	▬ ▬ ▬	Kreisgrenze
🟪	öffentliche Flächen dem Eisenbahnbetrieb gewidmet	▬ · ▬	Gemeindegrenze
🟦	Grunderwerb AKN für notwendige Folgemaßnahmen	▬ · · ▬	Gemarkungsgrenze
		▬ · · · ▬	Flurgrenze

von Privat		von Stadt / Gemeinde
🟧	Grunderwerb	🟨
▨	Dienstbarkeit	▨
▩	vorübergehende Inanspruchnahme	▩

Anlage A12.5

Nr.	Änderungen	Datum	Name

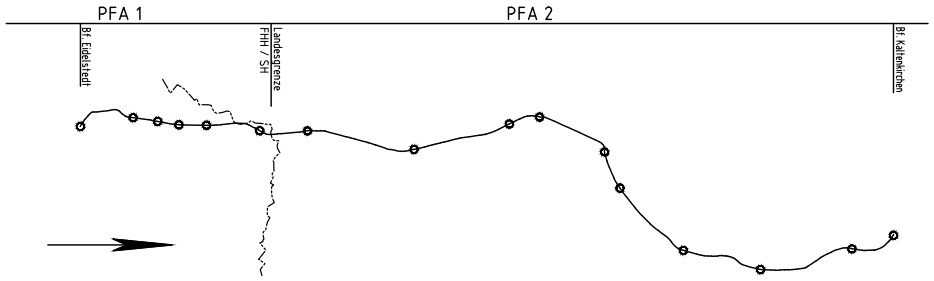
PFA 1
PFA 2
Bf. Eidelstedt
Landesgrenze FHH / SH
Bf. Kaltenkirchen

Generalplanung:

Sellhorn
INGENIEURGESELLSCHAFT

Sellhorn Ingenieurgesellschaft mbH
Teilfeld 5, D-20459 Hamburg
Tel: +49 (0)40 36 12 01-0, Fax: +49 (0)40 36 12 01-28
E-Mail: info@sellhorn-hamburg.de
www.sellhorn-hamburg.de

Genehmigungsvermerk der Planfeststellungsbehörde:

Planung Fahrleitungsanlage:

spiekermann
consulting engineers

Spiekermann GmbH Consulting Engineers
Hildesheimer Str. 25
30169 Hannover
Telefon +49 511 54354-45

Vorhabenträger:

gez. Moje

AKN Eisenbahn AG
Rudolf-Diesel-Straße 2
24568 Kaltenkirchen

AKN

Kaltenkirchen, den: 11.11.2016

Baumaßnahme:

Elektrifizierung der AKN - Strecke A1

S21 Eidelstedt - Kaltenkirchen

Planfeststellungsabschnitt 2 : Landesgrenze FHH / SH - Kaltenkirchen

km 11,1+26 - km 34,50+00

Planinhalt:

Grunderwerbsplan zur Planfeststellung

gem. § 18 AEG

km 12,45 - 13,00

Gemarkung Bönningstedt

	Datum	Name	Status			AKN-Abt.A
Planursprung	01/16		VP	EP	AP	
gezeichnet	17.10.2016	Wäbs		X		Streckenkilometer: km 12,45 - 13,00
geprüft	20.10.2016	Haase				
Maßstab:	1: 500					Plannummer: LP-124,5-130-117

P:\CAD Abt. A\Planunterlagen\S 21\Planfeststellung\Grunderwerb\LP_GE_S21_SH_km10-20_161104.dwg 7 November 2016