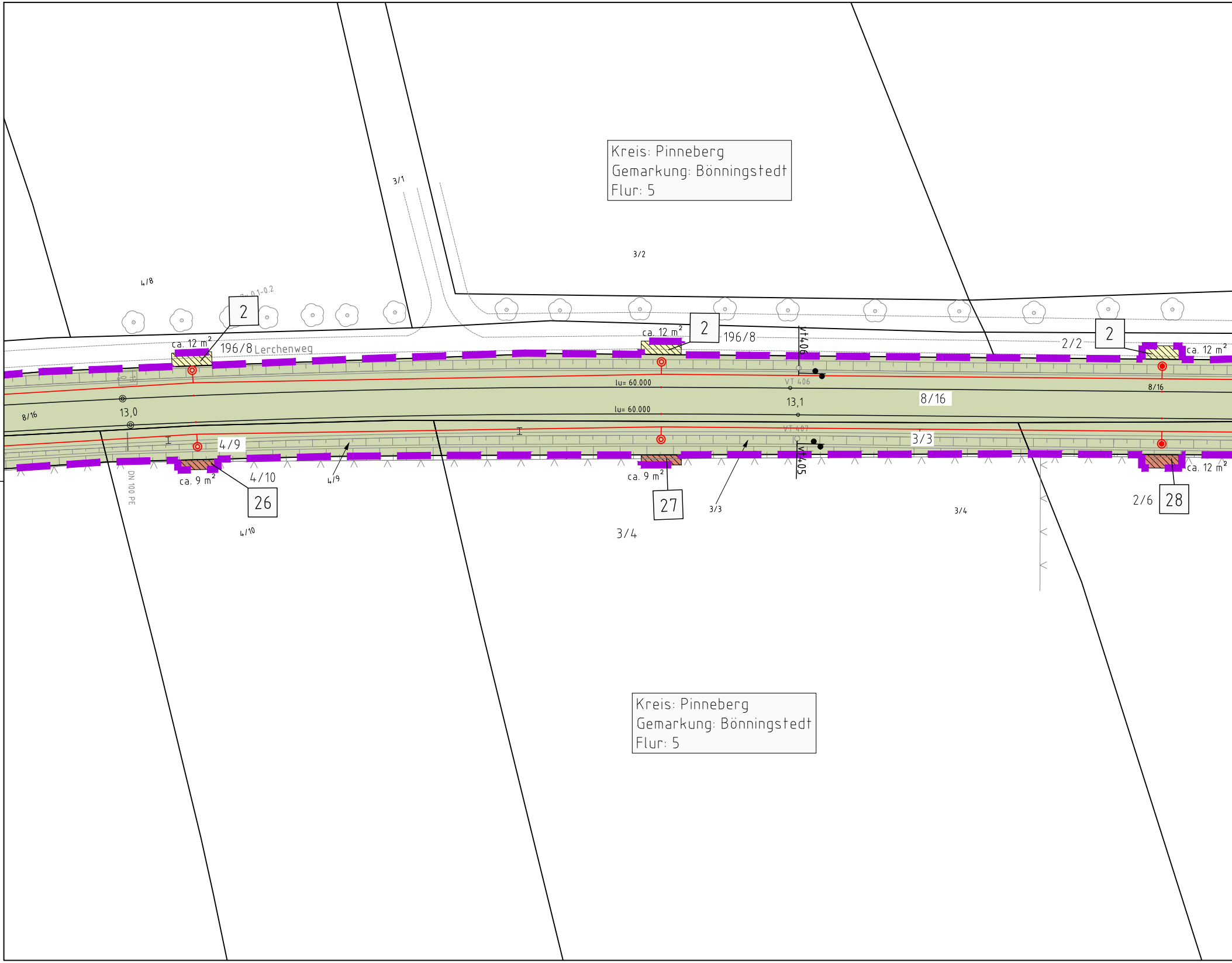
Kreis: Pinneberg
Gemarkung: Bönningstedt
Flur: 5
3/1
3/2
4/8
Zv 0,1-0,2
2
ca. 12 m²
196/8
Lerchenweg
2
ca. 12 m²
196/8
vt406
2/2
2
ca. 12 m²
lu= 60.000
VT 406
13,1
8/16
8/16
lu= 60.000
8/16
13,0
4/9
VT 407
3/3
vt405
ca. 9 m²
26
4/10
4/9
DN 100 PE
ca. 9 m²
27
3/3
3/4
ca. 12 m²
2/6
28
4/10
3/4
Kreis: Pinneberg
Gemarkung: Bönningstedt
Flur: 5

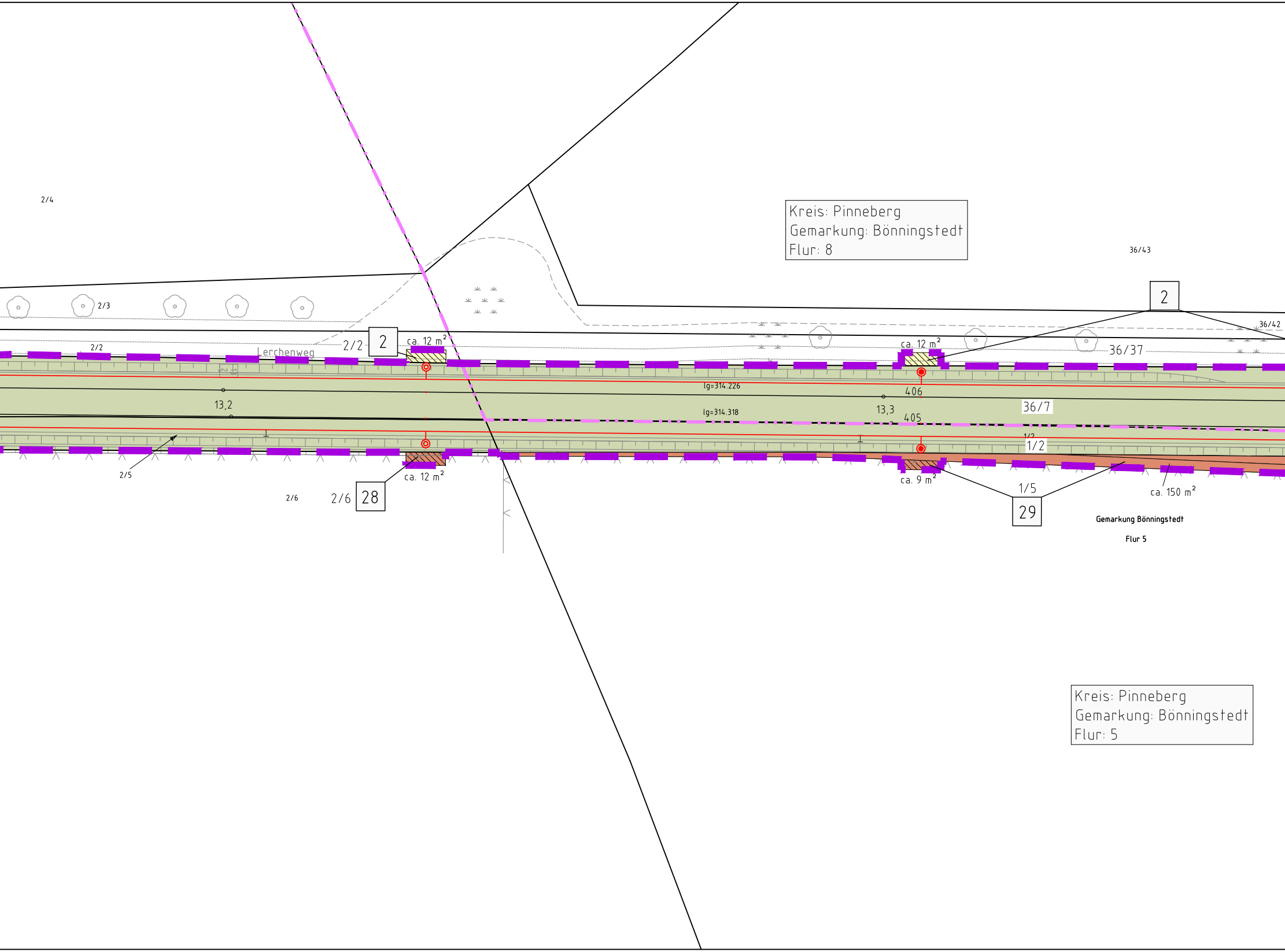
Kreis: Pinneberg
Gemarkung: Bönningstedt
Flur: 8
2/4
2/3
36/43
2
36/42
2/2
Lerchenweg
2/2
2
ca. 12 m²
ca. 12 m²
36/37
lg=314.226
406
13,2
13,3
36/7
lg=314.318
405
1/2
1/2
2/5
ca. 12 m²
ca. 9 m²
1/5
ca. 150 m²
2/6
2/6
28
29
Gemarkung Bönningstedt
Flur 5
Kreis: Pinneberg
Gemarkung: Bönningstedt
Flur: 5

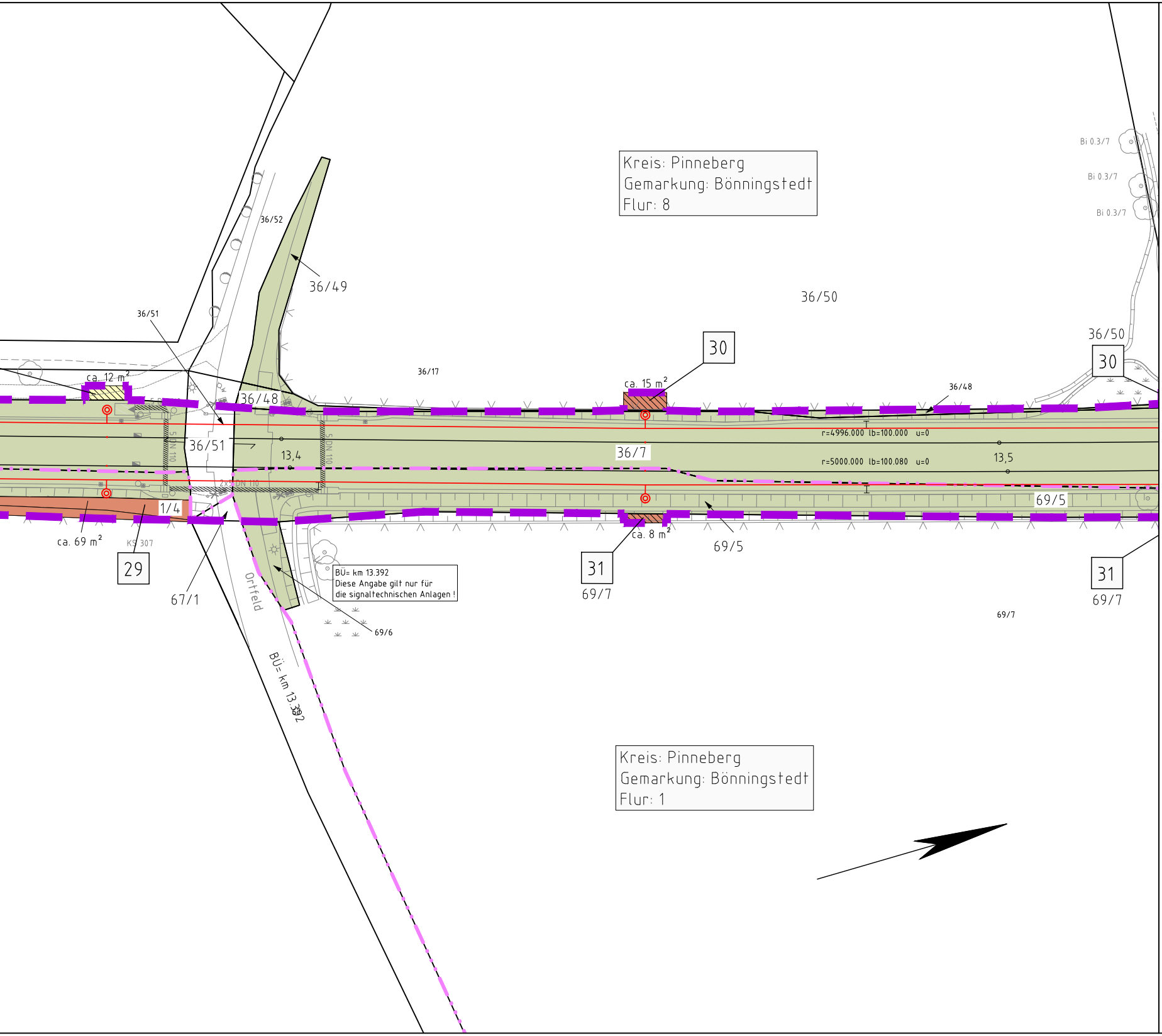
Kreis: Pinneberg
Gemarkung: Bönningstedt
Flur: 8
Kreis: Pinneberg
Gemarkung: Bönningstedt
Flur: 1
36/52
36/49
36/51
36/50
36/50
36/17
36/48
36/48
36/51
36/7
13,4
13,5
r=4996.000 lb=100.000 u=0
r=5000.000 lb=100.080 u=0
ca. 12 m²
ca. 15 m²
ca. 8 m²
ca. 69 m²
1/4
KS 307
29
30
30
31
31
67/1
69/5
69/5
69/6
69/7
69/7
69/7
Ortfeld
BÜ= km 13.392
BÜ= km 13.392
Diese Angabe gilt nur für
die signaltechnischen Anlagen !
Bi 0.3/7
Bi 0.3/7
Bi 0.3/7
2x DN 110

Legende:

—	Bahnanlagen Bestand
—	Bahnanlagen Abbruch
—	Bahnanlagen Neubau
1	Grunderwerbsverzeichnis-Nr.
🟩	AKN - Flächen
🟪	öffentliche Flächen dem Eisenbahnbetrieb gewidmet
🟦	Grunderwerb AKN für notwendige Folgemaßnahmen

von Privat

🟧	Grunderwerb
▨	Dienstbarkeit
▩	vorübergehende Inanspruchnahme

Anlage A12.6

▬ ▬ ▬	Landesgrenze FHH/SH
──	Grundstücksgrenzen
──	Grundstücksgrenzen neu
▬ ▬ ▬	Planfeststellungsgrenze
▬ ▬ ▬	Kreisgrenze
▬ • ▬	Gemeindegrenze
▬ • • ▬	Gemarkungsgrenze
▬ • • • ▬	Flurgrenze

von Stadt / Gemeinde

▭
▨
▩

Nr.	Änderungen	Datum	Name

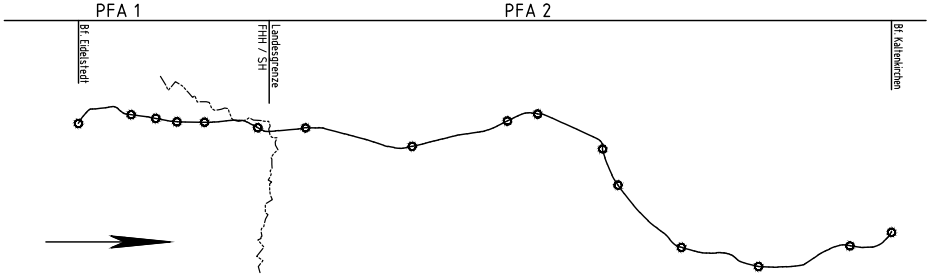
PFA 1
PFA 2
Bf. Eidelstedt
Landesgrenze FHH / SH
Bf. Kaltenkirchen

Generalplanung:

Sellhorn
INGENIEURGESELLSCHAFT

Sellhorn Ingenieurgesellschaft mbH
Teilfeld 5, D-20459 Hamburg
Tel: +49 (0)40 36 12 01-0, Fax: +49 (0)40 36 12 01-28
E-Mail: info@sellhorn-hamburg.de
www.sellhorn-hamburg.de

Planung Fahrleitungsanlage:

spiekermann
consulting engineers

Spiekermann GmbH Consulting Engineers
Hildesheimer Str. 25
30169 Hannover
Telefon +49 511 54354-45

Genehmigungsvermerk der Planfeststellungsbehörde:

Vorhabenträger:

gez. Moje

AKN Eisenbahn AG
Rudolf-Diesel-Straße 2
24568 Kaltenkirchen

AKN

Kaltenkirchen, den: 11.11.2016

Baumaßnahme:

Elektrifizierung der AKN - Strecke A1

S21 Eidelstedt - Kaltenkirchen

Planfeststellungsabschnitt 2 : Landesgrenze FHH / SH - Kaltenkirchen

km 11,1+26 - km 34,50+00

Planinhalt:

Grunderwerbsplan zur Planfeststellung

gem. § 18 AEG

km 13,00 - 13,50

Gemarkung Bönningstedt

	Datum	Name	Status			AKN-Abt.A
Planursprung	01/16		VP	EP	AP	
gezeichnet	17.10.2016	Wäbs		X		Streckenkilometer: km 13,00 - 13,50
geprüft	20.10.2016	Haase				
Maßstab:	1: 500					Plannummer: LP-130-135-118

P:\CAD Abt. A\Planunterlagen\S 21\Planfeststellung\Grunderwerb\LP_GE_S21_SH_km10-20_161104.dwg 7 November 2016